

ZAŁĄCZNIK NR 1 DO UCHWAŁY NR .../.../..... RADY GMINY GNIEZNO Z DNIA ..... R.  
 ARKUSZ NR 9  
 OBREB STRYŻEWO PACZKOWE

**OZNACZENIA STANOWIĄCE OBOWIĄZUJĄCE USTALENIA PLANU**

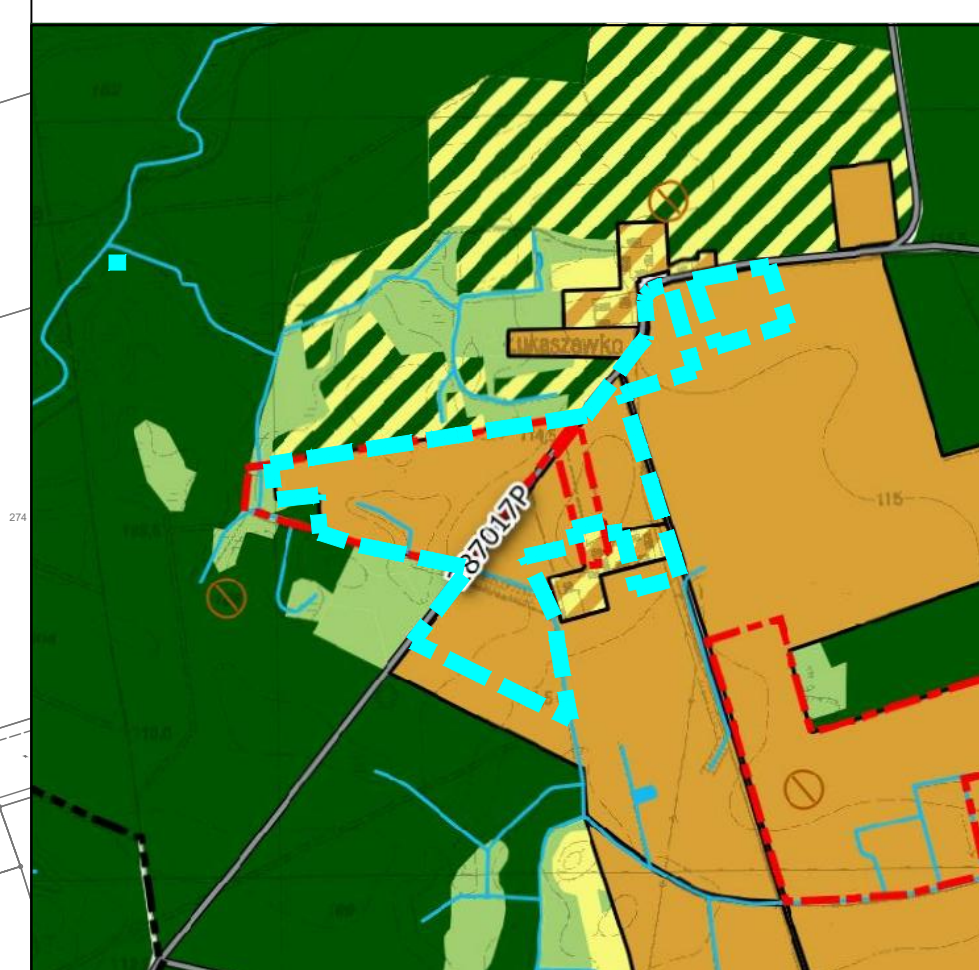
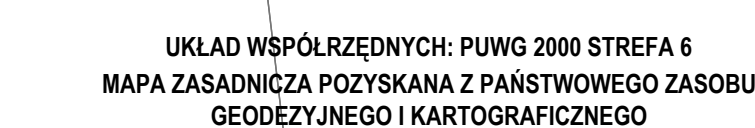
	GRANICA OBSZARU OBJĘTEGO PLANEM
	LINIE ROZGRANICZAJĄCE TERENY O RÓŻNYM PRZEZNACZENIU LUB RÓŻNYCH ZASADACH ZAGOSPODAROWANIA
	NIEPRZEKACZALNE LINIE ZABUDOWY

RZM TERENY ZABUDOWY ZAGRODOWEJ

**KR** TERENY KOMUNIKACJI DROGOWEJ WEWNĘTRZNEJ

22 LINIE WYMIAROWE (m)

OBSZAR OBJĘTY PLANEM POŁOŻONY JEST W CAŁOŚCI W ZASIĘGU:  
- GŁÓWNEGO ZBIORNIKA WÓD PODZIEMNYCH NR 143



**NAZWA PLANU**

**OPIS PLANU**





**LEGENDA**

- Granice obszarów gospodarczych
- Granice obszarów mieszkaniowych publicznych
- Obszary dla których przewidziano zwiększenie wysokości planu zagospodarowania przestrzennego
- Granice terenów przeznaczonych na cele rekreacyjne i turystyczne
- Granice terenów zieleni








**KATEGORIE ZMIAN W PRZEPISZANIU TERENÓW**

- TERENY ZADROBNIENIA OBSZARÓW GOSPODARCZYCH
- TERENY ZADROBNIENIA OBSZARÓW MIESZKANIOWYCH
- TERENY ZADROBNIENIA ZAPASOWYCH
- TERENY ZADROBNIENIA TERENÓW REKREACYJNO-TURYSTYCZNYCH
- TERENY ZADROBNIENIA OBSZARÓW
- TERENY ZŁAGISZ (POLA, TURYSTYCZNE I REKREACYJNE)
- TERENY ZADROBNIENIA OBSZARÓW PRZEDSIĘWZIEMNI
- TERENY ZADROBNIENIA PRZEDSIĘWZIEMNI, ZŁAGISZ I WAGŁAZÓW
- TERENY OBSZARÓW GOSPODARSTWA
- TERENY ZIELINY OZDOBNEJ
- TERENY OCHRONY
- TERENY INWALIDYTÓW
- TERENY INWALIDYTÓW TECHNICZNYCH
- TERENY OCHRONY
- TERENY OCHRONY ELEKTROSNOWY WYSTĘPUJĄCYCH W WOCY PRZEDSIĘWZIEMNI





OCHRONA I KSZTAŁTOWANIE ŚRODOWISKA PRZYRODNICZEGO

 TERENY WOD POWIERZCHNIOWYCH (BODAJĄCYCH)  
 TERENY KALNICE WYŻSZYCH KLAS BODAJĄCYCH (B-III)  
 TERENY KALNICE NIŻSZYCH KLAS BODAJĄCYCH (B-IV-V)  
 TERENY TRWAŁYCH UŻYTKÓW ZIELONICH, ZAGRODZIENIA I ZAGRODZIENIA  
 TERENY LEŚNE  
 TERENY PRZYZNACZONE DO ZALĘSIEDZIA

ZADRZEWIENIA I ZAKRZEWIENIA

 KONTAKTY DOLNE RZECZYCH  
 POMIARY PRZEWODY  
 UDOKUMENTOWANIE ZŁOŻA WOPALIN  
 GRANICA GŁÓWNEGO ZBIORNIKA WÓD POZIOMYCH NR 143  
 GRANICA GŁÓWNEGO ZBIORNIKA WÓD POZIOMYCH NR 144  
 OSŁATA  
 TERENY I PASYWIZACJA KUTOWNIA MIEJSCOWOŚĆ ZIMÓR

## DZIEDZICTWO KULTUROWE

-  CEKIKETY WPISANE DO REJESTRU ZABYTEKOW
-  STANOWISKA ARCHEOLOGICZNE WPISANE DO REJESTRU ZABYTEKOW
-  GRANICA STREF OCHRONY KONSERWATORSKIEJ
-  GRANICA STREFY SZCZEGOLNY OCHRONY STANOWISK ARCHEOLOGICZNYCH WPISANYCH DO REJESTRU ZABYTEKOW
-  GRANICA STREF OCHRONY STANOWISK ARCHEOLOGICZNYCH

OTW. PLAN BUDOWNICTWA

**KIERUNKI ROZWOJU KOMUNIKACJI**

- ===== DROGA EKSPERYMENTALNA
- WZGLĘD CRODOOWE
- ===== DROGA KRAJOWA
- ===== DROGI HORIZONTALNE
- ===== DROGI POCHWATOWE
- ===== DROGI OGNISKOWE
- PLANOWANE DROGI OGNISKOWE
- ORIENTACYJNY PRZEBIEG PLANOWANEGO DROGOWEGO WYSTĄPIENIA GRZEJANA
- LINIA KIERUNKOWA PRZEBIEGU

— LINIA KOLEJOWA PRZEDSIĘWZIĘCIA

**KIERUNKI ROZWOJU INFRASTRUKTURY TECHNICZNEJ**

- LINIA ELEKTROENERGETYCZNA WYSOKIEGO NAPIĘCIA
- LINIA ELEKTROENERGETYCZNA ŚREDNIEGO NAPIĘCIA
- STACJA TRANSFORMATOROWA
- SZATAĆCA TRANZYTOVYI "KAP"\*
- SZATAĆCA WYSOKIEGO CIŚNIENIA
- PLANOWANY SZATAĆCA WYSOKIEGO CIŚNIENIA
- STACJA REKONSTRUKCYJNO-FORMOWA
- STACJA WZNIEMIANIA WODY
- ▲ OCZYSZCZALNIA ŚCIEKÓW
- ▲ BRALOCODNIE DZIENIŚCI
- [ ] STACJA KAZDOR TECHNICZNA KOPRODOWO
- ELEKTROSTACJA WENTYLACJA
- STACJA WYKŁADZANA ELEKTROSTACJA WENTYLACJI
- GRADY A PRZEBUDOWAŁO IZOLACJA